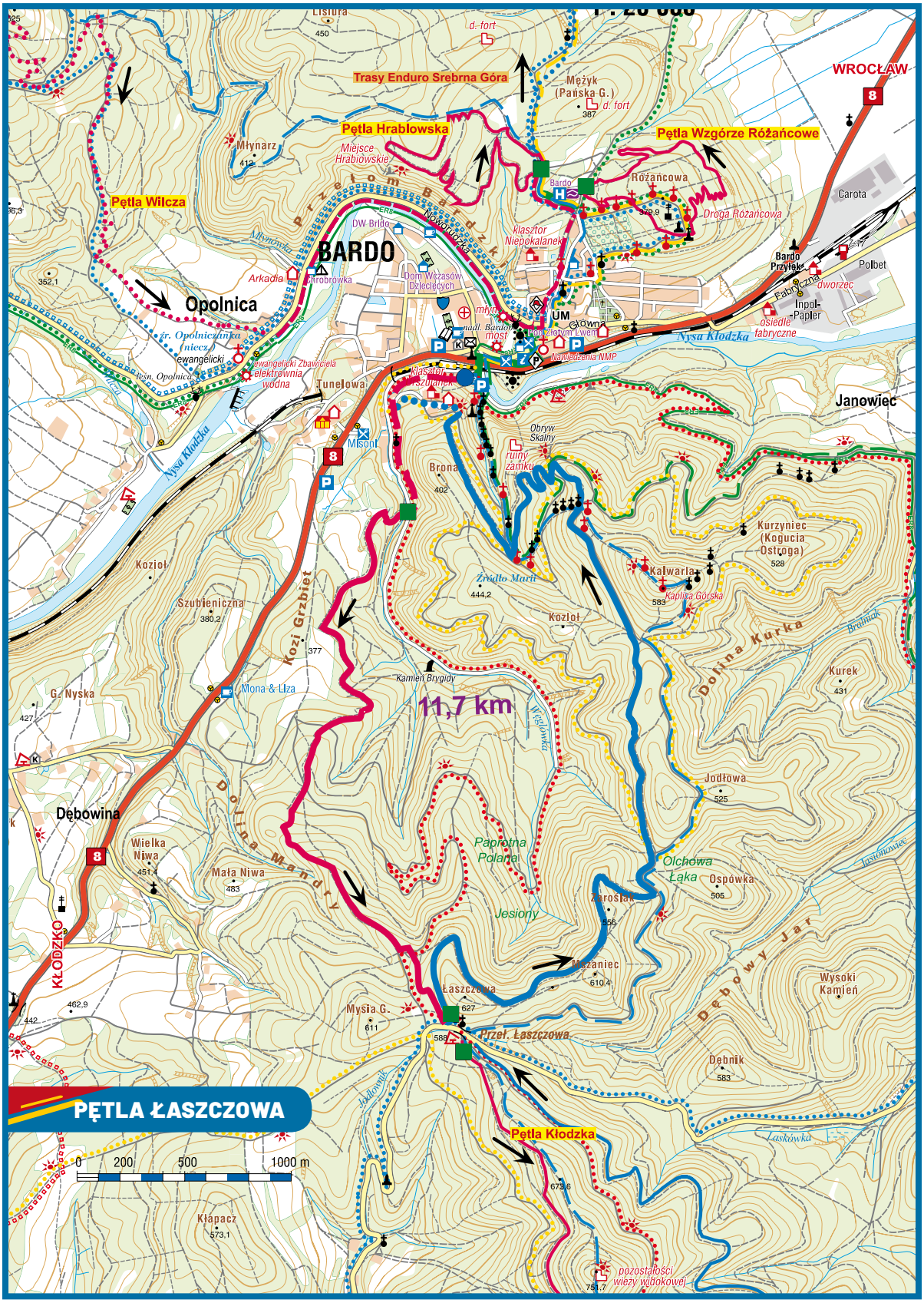
PĘTLA ŁASZCZOWA
11,7 km
0 200 500 1000 m
BARDO
Opolnica
Janowiec
Dębowina
KŁODZKO
WROCŁAW
Trasy Enduro Srebrna Góra
Pętla Hrablowska
Pętla Wzgórze Różańcowe
Pętla Wilcza
Pętla Kłodzka
Przełęcz Łaszczowa
Łaszczówka
Mysia G.
Wielka Niwa
Mała Niwa
Kozi Grzbiet
Dolina Mandry
Dolina Kurka
Dębowy Jar
Paprotna Polana
Olchowa Łąka
Jesiony
Źródło Marii
Kamień Brygidy
Kozioł
Brona
Kalwarja
Kurzyniec (Kogucia Ostroga)
Różańcowa
Droga Różańcowa
Klasztor Niepokalanek
Nysa Kłodzka
Tunelowa
Arkadia
Carota
Polbet
Bardo Przylak
Inpol-Papier
Wysoki Kamień
Debnik
Kłapacz
Kurek
Jodłowa
Ospówka
Zaroślak
Mężaniec
Mona & Liza
Misoni
Obryw Skalny
ruiny zamku
Mężyk (Pańska G.)
Młynarz
Miejsce Hrabiowskie
Przez Bardzki
Nowotrzka
DW Bridge
Dom Wczasów Dzieciecych
Kościół Ewangelicki
Kościół Zbawiciela
elektrownia wodna
Kościół Najświętszej NMP
Pałac Złotym Lwem
Ratusz
Kaplica Górska
Lisiura
d. fort
Bardo
Bardo Przylak
Fabryczna
dworzec
osiedle fabryczne
Tunelowa
Janowiec
Kozioł
Szubieniczna
G. Nyska
Dębowina
Wielka Niwa
Mała Niwa
Kłapacz
Łaszczówka
Przeł. Łaszczowa
Pętla Kłodzka
Jodłownik
Laskówka
Brodnick
Jastrzębiec
Węglówka
pozostałości wieży widokowej
Nysa Kłodzka
Kościół Ewangelicki
Kościół Zbawiciela
Kościół Najświętszej NMP
Pałac Złotym Lwem
Ratusz
Klasztor Szarych Sióstr

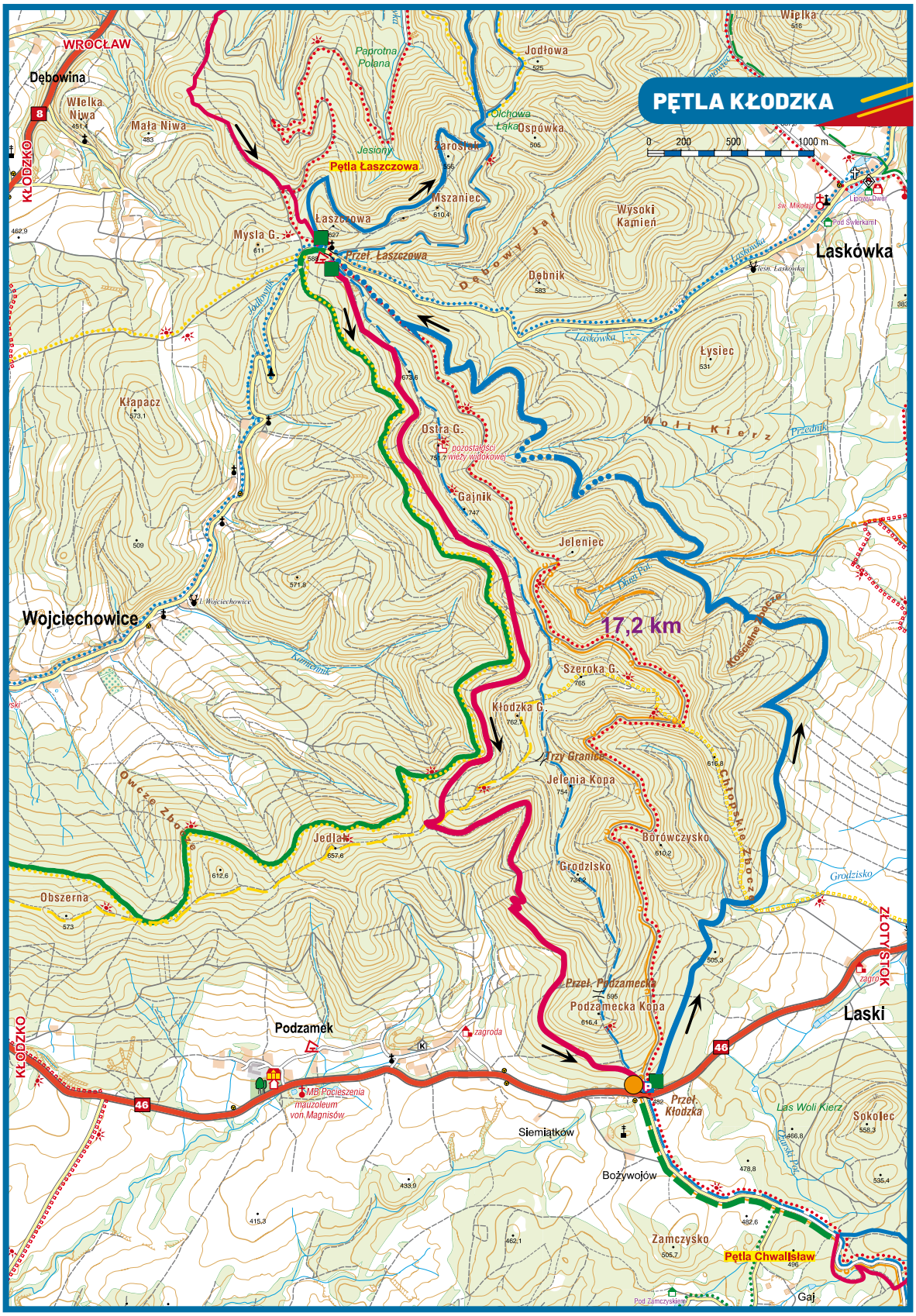
PĘTLA KŁODZKA
0 200 500 1000 m
17,2 km
WROCŁAW
Dębowina
Wielka Niwa
Mała Niwa
KŁODZKO
Paprotna Polana
Jodłowa
Wielka
Olchowa Łąka
Ospówka
Jesiony
Zarośnik
Pętla Łaszczowa
Mszaniec
Wysoki Kamień
Łaszczowa
Mysla G.
Przeł. Łaszczowa
Dębowy Jar
Dębnik
Laskówka
Łysiec
Woli Kierz
Klapacz
Ostra G.
pozostałości wieży widokowej
Gajnik
Jeleniec
Wojciechowice
17,2 km
Szeroka G.
Kościelne Pole
Kłodzka G.
Trzy Granice
Jelenia Kopa
Chłopskie Zboże
Owcze Zboże
Jedlak
Borówczysko
Grodzisko
Obszerna
ZŁOTY STOK
Przeł. Podzamecka
Podzamecka Kopa
Laski
Podzamek
zagroda
MB Pocieszenia mauzoleum von Magnisów
Przeł. Kłodzka
Las Woli Kierz
Sokolec
Siemiątków
Bożywojów
Zamczysko
Pętla Chwalisław
Gaj

PĘTLA ZŁOTY STOK

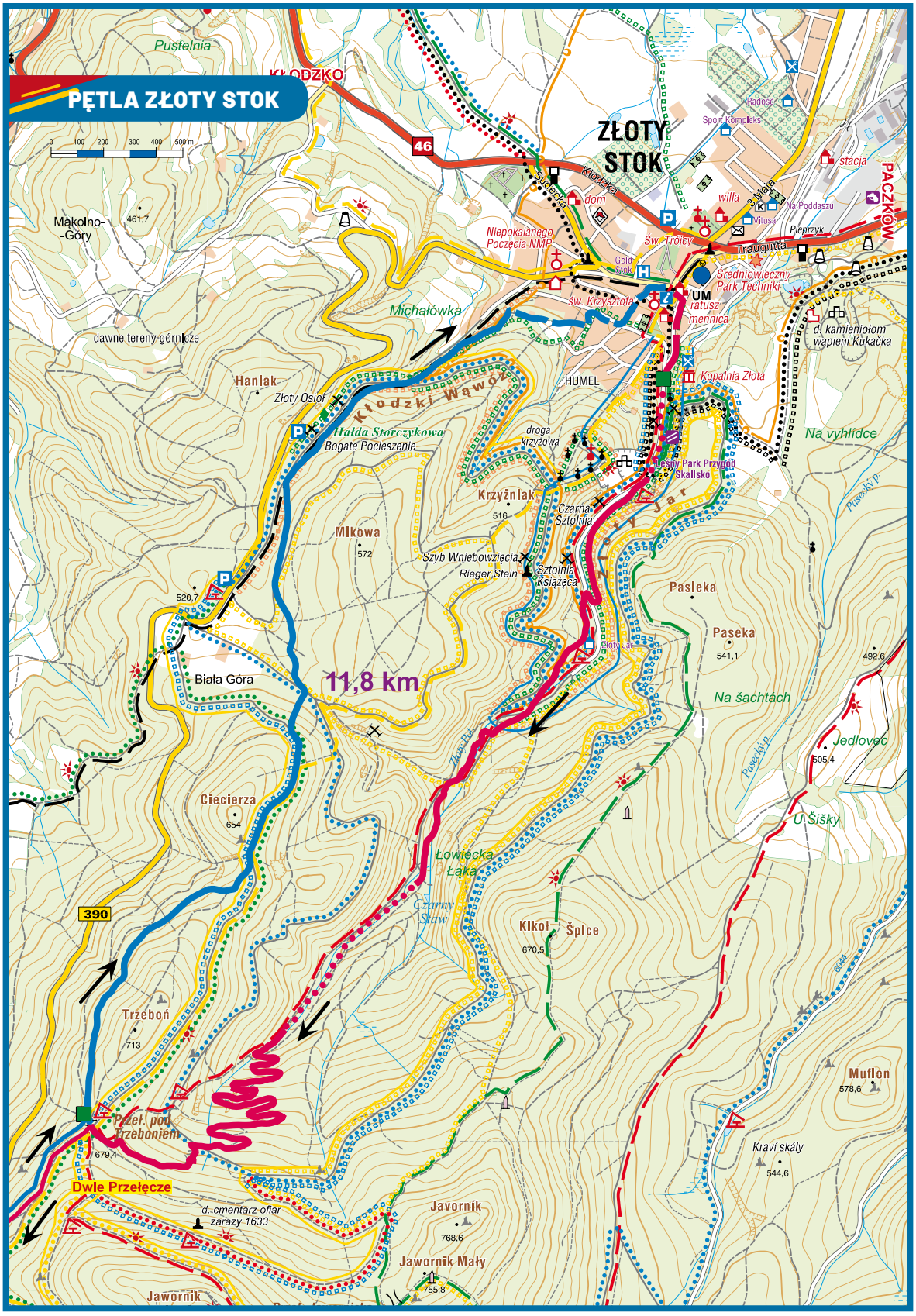

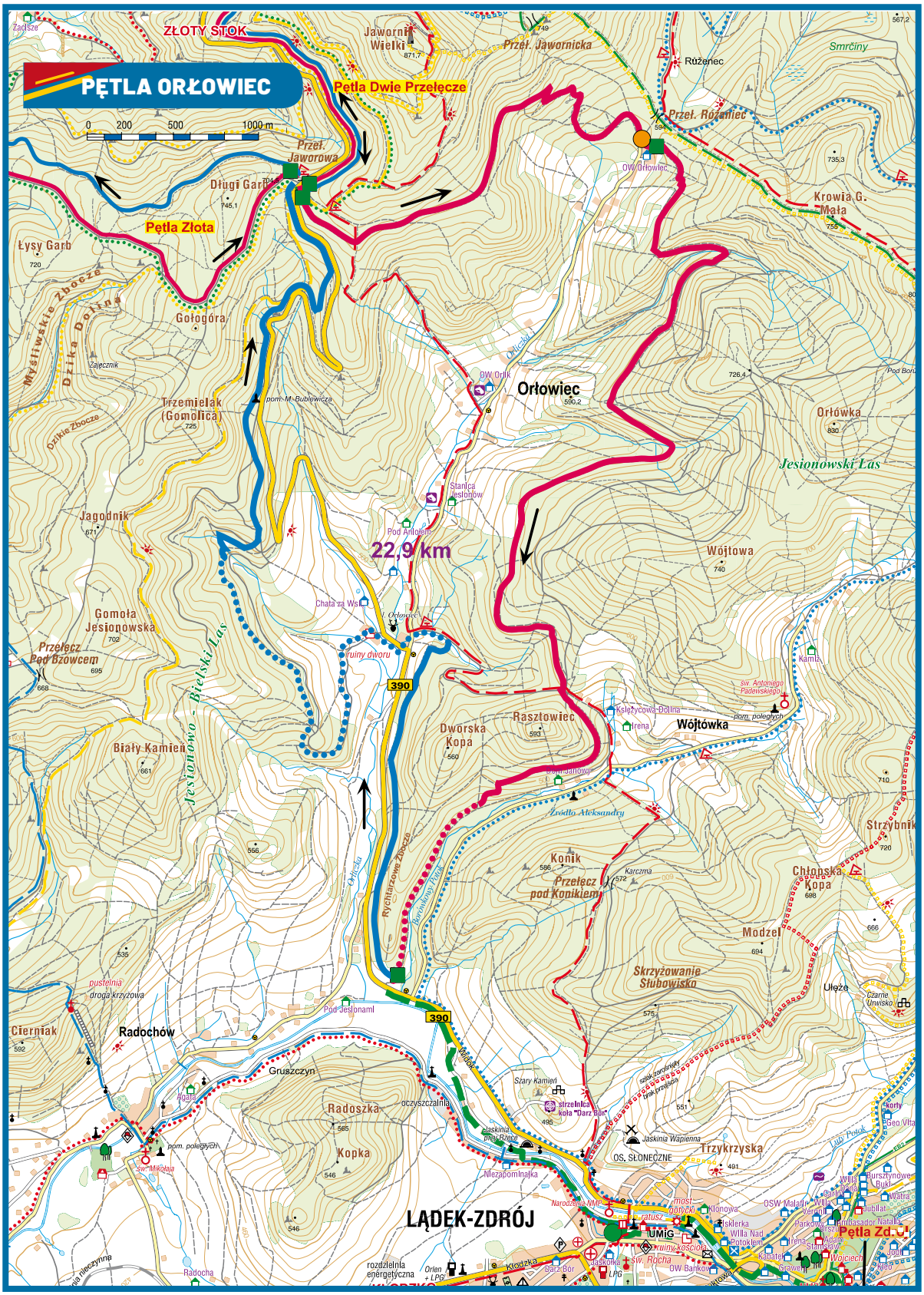
PĘTLA ORŁOWIEC
0 200 500 1000 m
ZŁOTY STOK
Pętla Dwie Przełęcze
Pętla Złota
Przeł. Jaworowa
Przeł. Jawornicka
Przeł. Różaniec
Jaworni Wielki
Długi Garb
Łysy Garb
Gołogóra
Trzemielak (Gomolica)
Jagodnik
Gomoła Jesionowska
Przełęcz Pod Bzowcem
Biały Kamień
Orłowiec
Orłówka
Jesionowski Las
Wójtowa
Wójtówka
22,9 km
Rasztowiec
Dworska Kopa
Konik
Przełęcz pod Konikiem
Skrzyżowanie Stubowisko
Modzel
Chłopska Kopa
Strzybnik
Ułęże
Trzykrzyska
Radochów
Cierniak
Gruszczyn
Radoszka
Kopka
LĄDEK-ZDRÓJ
Pętla Zd.-L.
390
Rużenec
Smrčiny
Krowia G. Mała
Dzikie Doliny
Myśliwskie Zbocze
Jesionowo - Bielski Las
Rychtarzowe Zbocze
Orlicki
Wilczka
Źródło Aleksandry
Jaskinia Wapienna
OS. SŁONECZNE
UMiG
Klodzka
Darz Bór
Radocha
Nowodzielna NMP
Mleczpominalka
Pod Jesionami
droga krzyżowa
pustelnia
Chata za Wsią
ruiny dworu
Stanica Jesionów
Pod Antonim
OW Orlik
OW Orłowiec
Księżycowa Dolina
Irena
Kamiz
pom. poległych
pom. M. Bublewicza
Żajęcznik
Dzikie Zbocze
Żadlsze
Pod Borą
Strzelnica koła "Darz Bór"
Stary Kamień
Jaskinia Dwa Rzędy
Jaskinia Wapienna
Czarne Urwisko
Geo Vita
Bursztynowe Bukl
Wiła
Wiatra
Dubilat
Ambasador Natalia
Parkowa
Irena
Agata
Stanisław
Wojciech
Kajetan
Sławomir
Jadwiga
Jaskółka
LPG
Orlen + LPG
rozdzielnia energetyczna
ruiny nieczynne
Agata
św. Mikołaja
oczyszczalnia
Klonowa
Most górecki
Ratusz
Isklerka
Willa Nad Potokiem
ruiny kościoła
św. Rocha
OW Bańków
Lub Potok
Jesionowski Las
Pod Borą

PĘTLA MIĘDZYGÓRZE

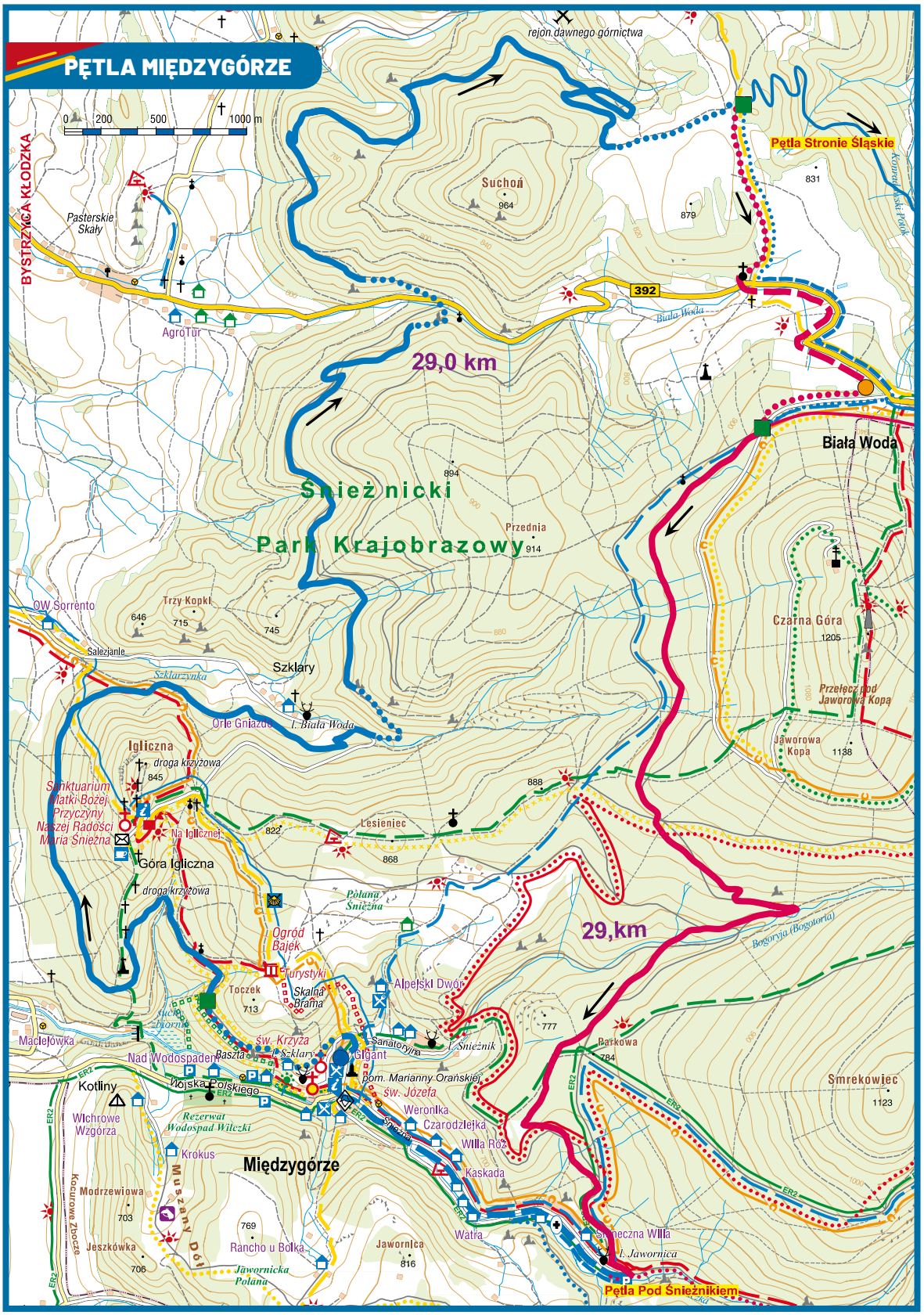

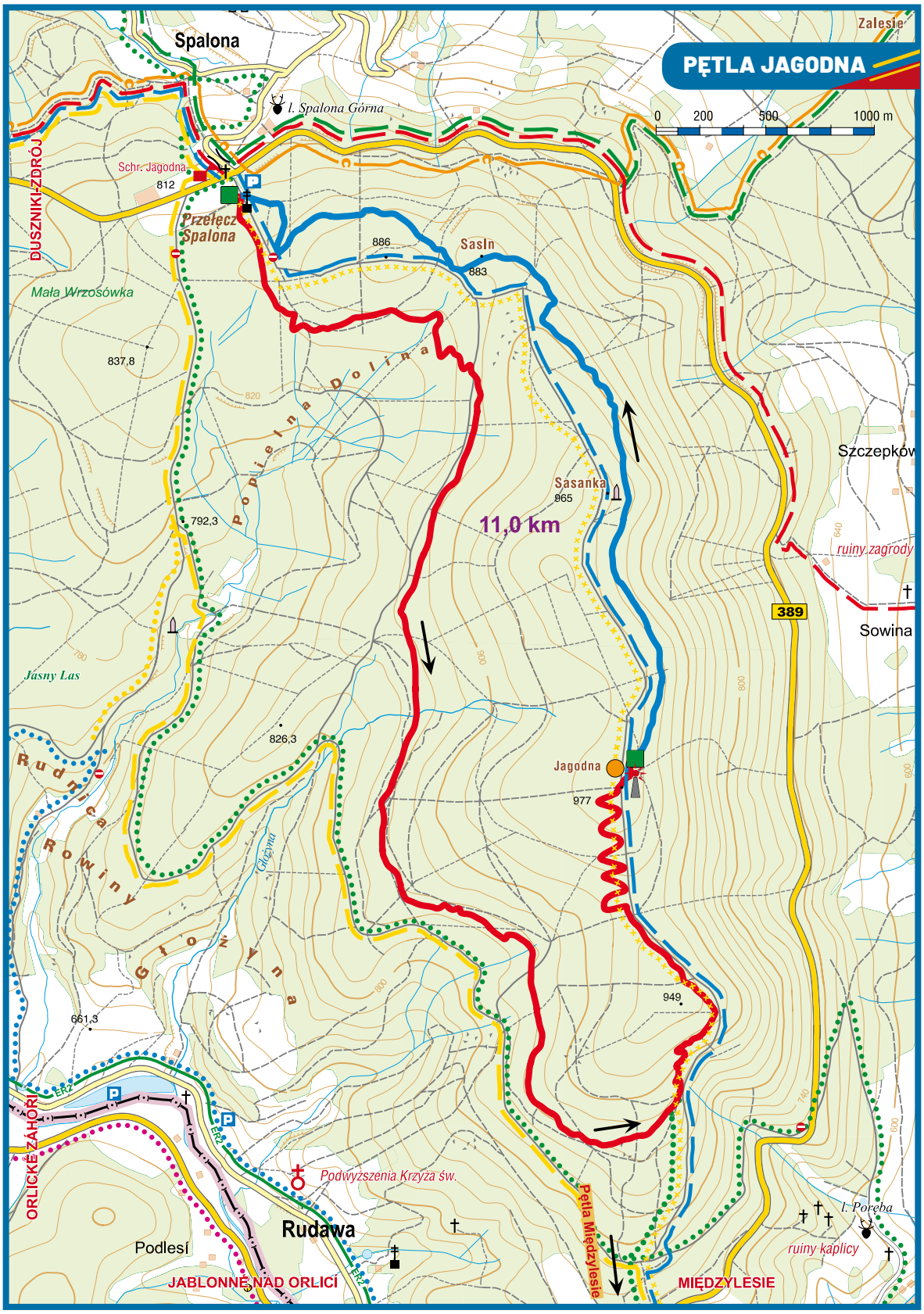
PĘTLA JAGODNA
0 200 500 1000 m
Spalona
Zalesie
l. Spalona Górna
Schr. Jagodna
812
Przełęcz Spalona
DUSZNIKI-ZDRÓJ
886
Sasin
883
Mała Wrzosówka
837,8
820
Popielna Dolina
Szczepków
Sasanka
965
11,0 km
792,3
ruiny zagrody
389
Sowina
780
Jasny Las
826,3
Jagodna
977
Rudzica
Rowiny
Głowina
Chżina
949
661,3
ORLICKE ZÁHORÍ
ER2
Podwyższenia Krzyża św.
Rudawa
Podlesí
JABLONNÉ NAD ORLICÍ
Pętla Międzylesie
l. Poręba
ruiny kaplicy
MIĘDZYLESIE

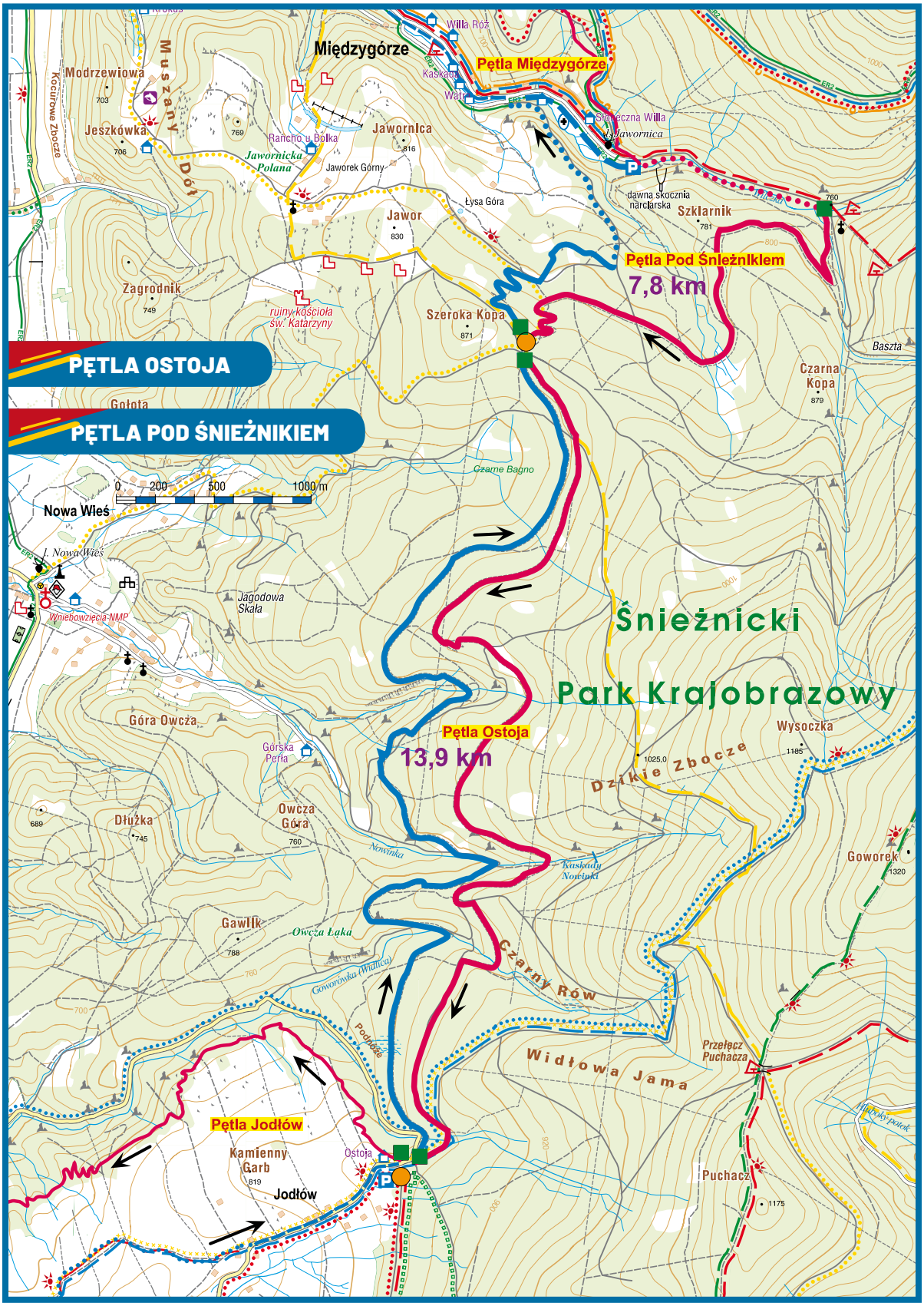
PĘTLA OSTOJA
PĘTLA POD ŚNIEŻNIKIEM
Międzygórze
Pętla Międzygórze
Willa Róż
Kaskady
Wilhelm
Słoneczna Willa
Jawornica
Jawornica
Rancho u Bolka
Jawornicka Polana
Jaworek Górny
Modrzewiowa
Jeszkówka
Muszany Dół
Kocurowe Zbocze
Łysa Góra
Jawor
Szklarnik
dawna skocznia narciarska
Pętla Pod Śnieżnikiem
7,8 km
Zagrodnik
ruiny kościoła św. Katarzyny
Szeroka Kopa
Baszta
Czarna Kopa
Gołota
Czarne Bagno
0 200 500 1000 m
Nowa Wieś
Nowa Wieś
Wniebowzięcia NMP
Jagodowa Skała
Śnieżnicki Park Krajobrazowy
Góra Owcza
Górska Perła
Pętla Ostoja
13,9 km
Dzikie Zbocze
Wysoczka
Dłużka
Owcza Góra
Nowinka
Kaskady Nowinki
Goworek
Gawlik
Owcza Łąka
Goworówka (Wilczca)
Czarny Rów
Podłoże
Widłowa Jama
Przełęcz Puchacza
Pętla Jodłów
Kamienny Garb
Ostoja
Jodłów
Puchacz

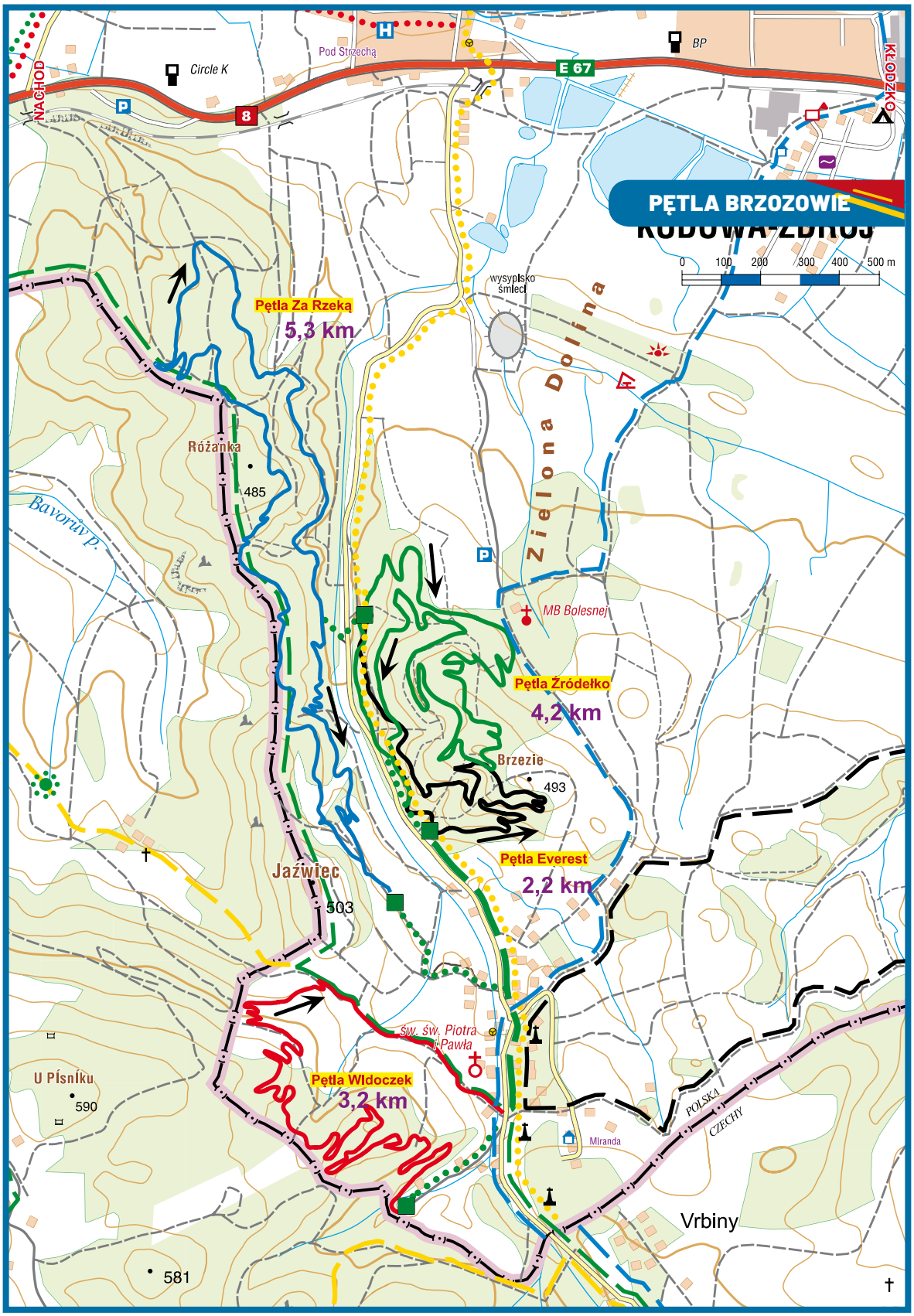
PĘTLA BRZOZOWIE
KŁODZKO
NACHOD
Circle K
Pod Strzechą
E 67
8
BP
0 100 200 300 400 500 m
wysypisko śmieci
Zielona Dolina
Pętla Za Rzeką
5,3 km
Różanka
485
Bavorův p.
MB Bolesnej
Pętla Źródełko
4,2 km
Brzezie
493
Pętla Everest
2,2 km
Jaźwiec
503
św. św. Piotra i Pawła
Pętla Wldoczek
3,2 km
U Písníku
590
Miranda
POLSKA
CZECHY
Vrbiny
581

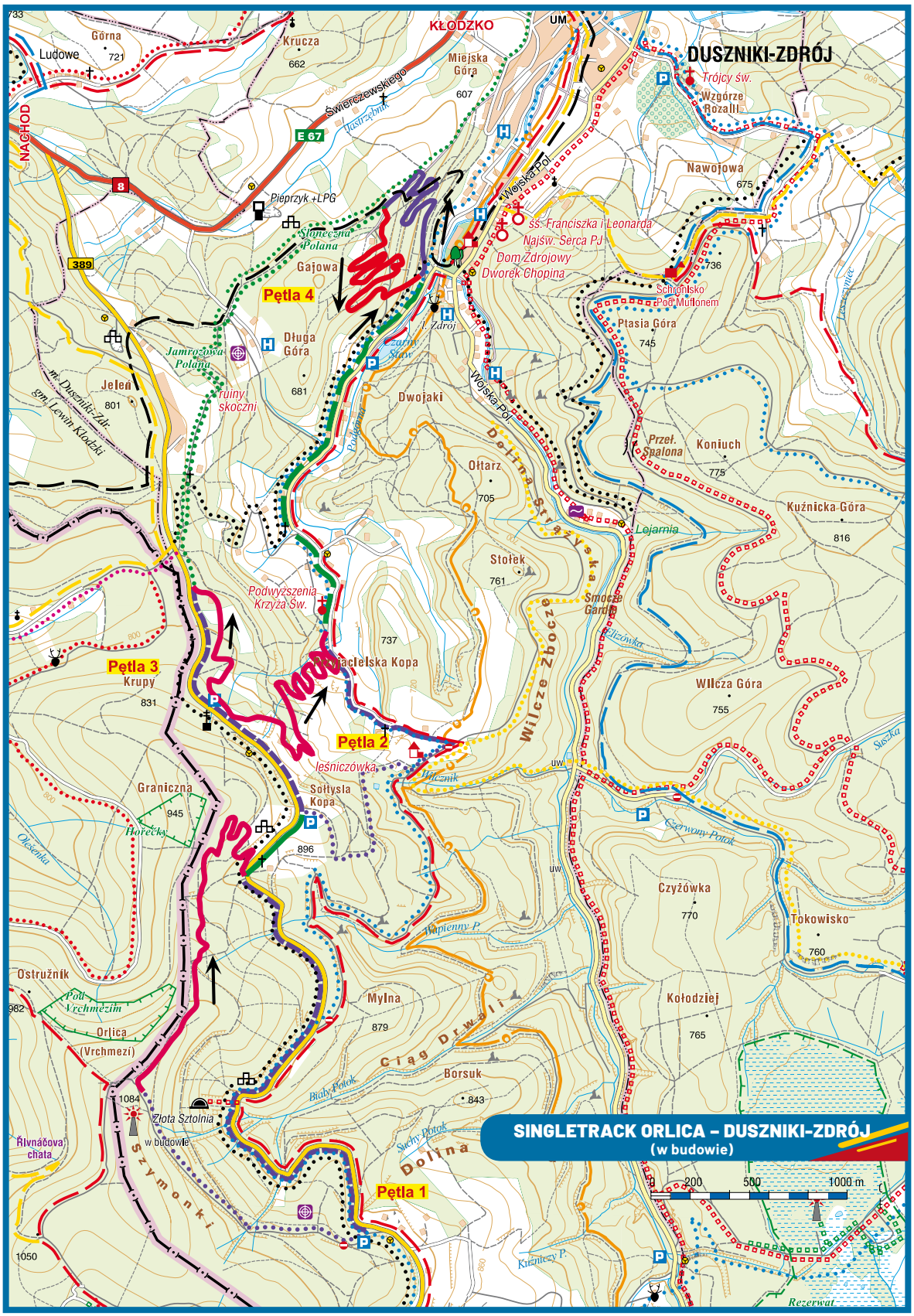
SINGLETRACK ORLICA – DUSZNIKI-ZDRÓJ
(w budowie)
Pętla 1
Pętla 2
Pętla 3
Pętla 4
KŁODZKO
DUSZNIKI-ZDRÓJ
NACHOD
E 67
8
389
Górna
Ludowe
721
Krucza
662
Miejska Góra
607
Świerczewskiego
Pieprzyk +LPG
Słoneczna Polana
Gajowa
Długa Góra
681
Jamrozowa Polana
ruiny skoczni
Jeleń
801
Dwojaki
Ołtarz
705
Stołek
761
Podwyższenia Krzyża Św.
737
Wacławska Kopa
Krupy
831
Leśniczówka
Sołtysia Kopa
896
Graniczna
945
Horečky
Olšenka
Ostružník
982
Pod Vrchmezím
Orlica
(Vrchmezí)
1084
Złota Sztolnia
w budowie
Řlvnáčova chata
1050
Szymonki
Mylna
879
Borsuk
843
Biały Potok
Suchy Potok
Ciąg Drwali
Dolina Strzyżyska
Wilcze Zbocze
Smocza Garda
Wilcza Góra
755
Czyżówka
770
Kołodziej
765
Tokowisko
760
Kuźnicza Góra
816
Koniuch
775
Przeł. Spalona
Ptasia Góra
745
Schronisko Pod Mułonem
736
Nawojowa
675
Wzgórze Rozalii
Trójcy św.
ss. Franciszka i Leonarda
Najśw. Serca PJ
Dom Zdrojowy
Dworek Chopina
Wojska Pol.
Lejarnia
Czerwony Potok
Wapienny P.
Kuźniczy P.
Rezerwat
Leszczyniec
Szaszka
Czarna Woda
Podgórna
200
500
1000 m

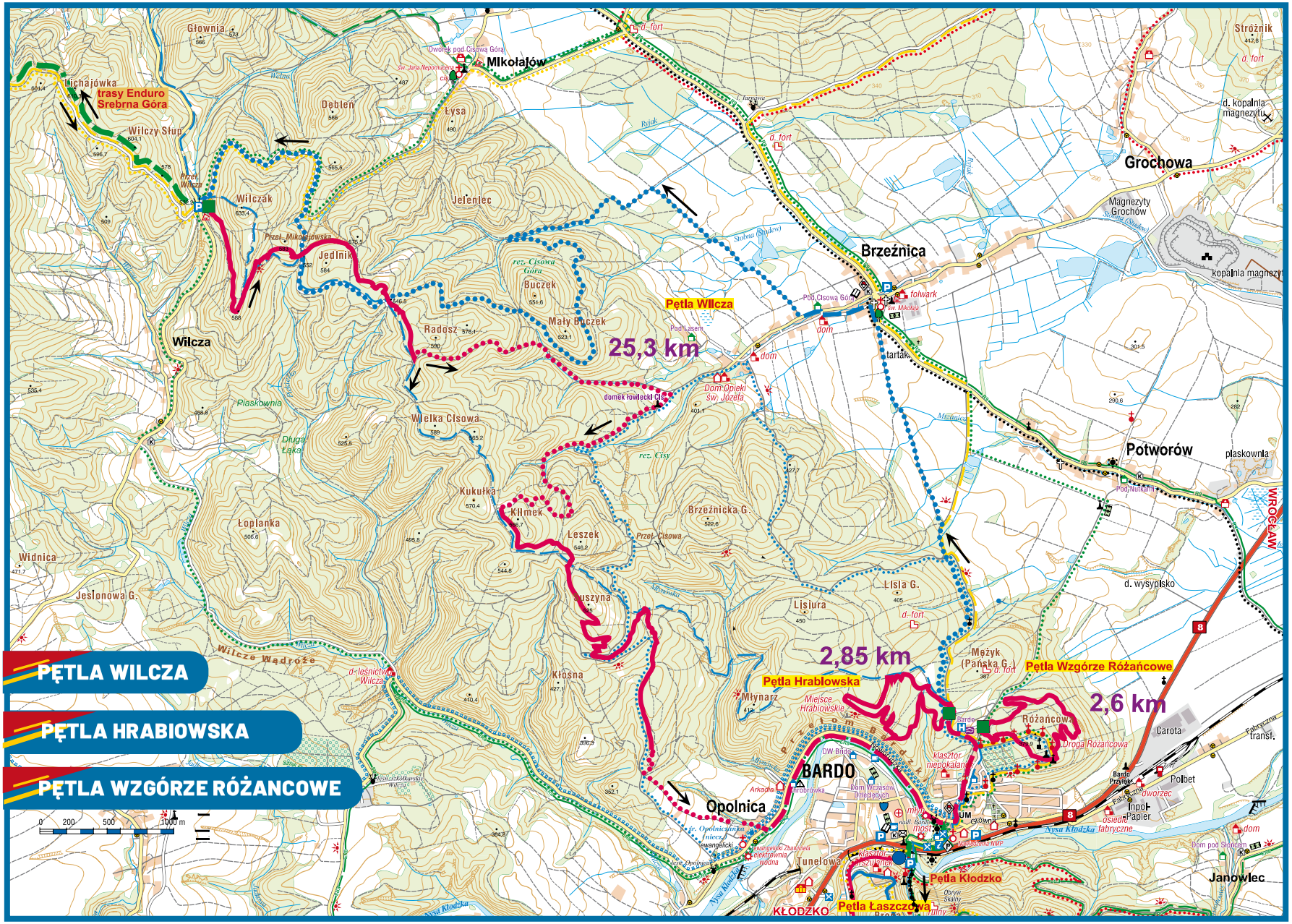
PĘTLA WILCZA
PĘTLA HRABIOWSKA
PĘTLA WZGÓRZE RÓŻANCOWE
Pętla Wilcza
25,3 km
Pętla Hrabiowska
2,85 km
Pętla Wzgórze Różańcowe
2,6 km
Pętla Kłodzko
Pętla Łaszczowa
trasy Enduro Srebrna Góra
Mikołajów
Brzeźnica
Grochowa
Potworów
Wilcza
BARDO
Opolnica
KŁODZKO
Janowiec
Głownia
Dębień
Łysa
Jelenlec
Wilczak
Jedlnik
Buczek
Mały Buczek
Radosz
Wielka Cisowa
Kukułka
Kilmek
Leszek
Łopianka
Widnica
Jesionowa G.
Brzeźnicka G.
Lisia G.
Lisiura
Mężyk (Pańska G.)
Różańcowa
Klosna
Młynarz
Tunelowa
Stróżnik
d. kopalnia magnezytu
Magnezyty Grochów
kopalnia magnezytu
d. wysypisko
Carota
Polbet
Inpol Papier
dworzec
Dom pod Skałami
Dom Opieki św. Józefa
domek łowiecki Cis.
Pod Cisową Górą
folwark
tartak
Pod Lasem
Pod Nutkami
Dworek pod Cisową Górą
Lichajówka
Wilczy Słup
Przel. Wilcza
Przel. Mikołajowska
Przel. Cisowa
Piaskownia
Długa Łąka
Wilcze Wądroże
d. leśnictwo Wilcza
Miejsce Hrabiowskie
Droga Różańcowa
klasztor niepokalanek
Nysa Kłodzka
Wilczka
Widnica
WROCŁAW
d. fort
d. kopalnia magnezytu
0 200 500 1000 m

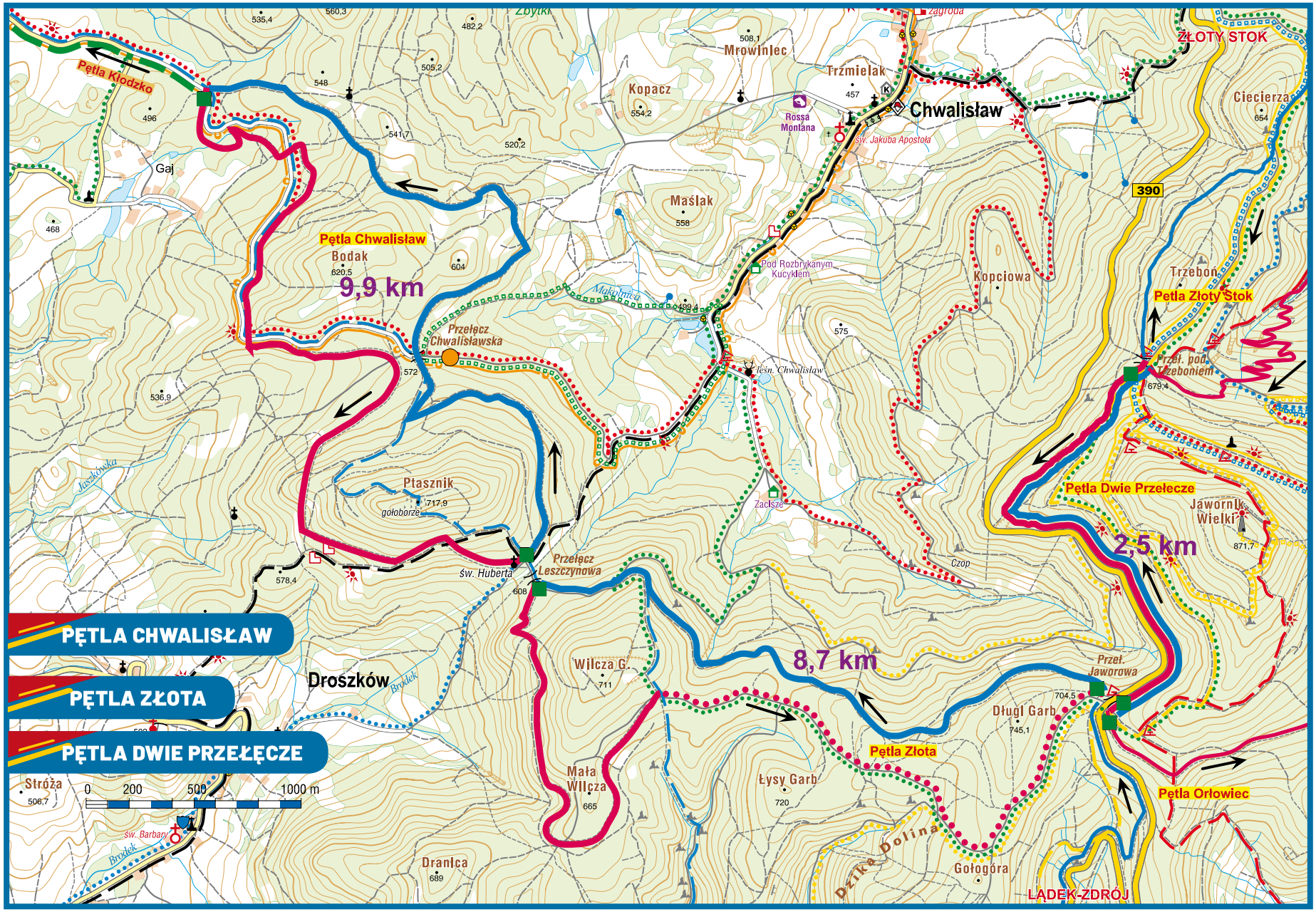
PĘTLA CHWALISŁAW
PĘTLA ZŁOTA
PĘTLA DWIE PRZEŁĘCZE
Pętla Kłodzko
Pętla Chwalisław
9,9 km
Bodak
620,5
Przełęcz Chwalisławska
Ptasznik
717,9
gołoborze
Przełęcz Leszczynowa
św. Huberta
Droszków
Brodek
Stróża
506,7
Wilcza G.
711
Mała Wilcza
665
Dranica
689
8,7 km
Pętla Złota
Łysy Garb
720
Dzika Dolina
Gołogóra
Długi Garb
745,1
704,5
Przeł. Jaworowa
Pętla Orłowiec
LADEK-ZDRÓJ
2,5 km
Pętla Dwie Przełęcze
Jawornik Wielki
871,7
Czop
Przeł. pod Trzeboniem
679,4
Trzebon
Pętla Złoty Stok
ZŁOTY STOK
390
Ciecierza
654
Kopciowa
575
Zacisze
Leśn. Chwalisław
Pod Rozbrykanym Kucykiem
499,4
Makolnica
Maślak
558
Kopacz
554,2
Mrowiniec
508,1
Trzmielak
457
Chwalisław
Rossa Montana
św. Jakuba Apostoła
Zagroda
Zbytki
Gaj
468
496
548
535,4
560,3
482,2
505,2
541,7
520,2
604
572
536,9
578,4
608
Jaskowka
0
200
500
1000 m

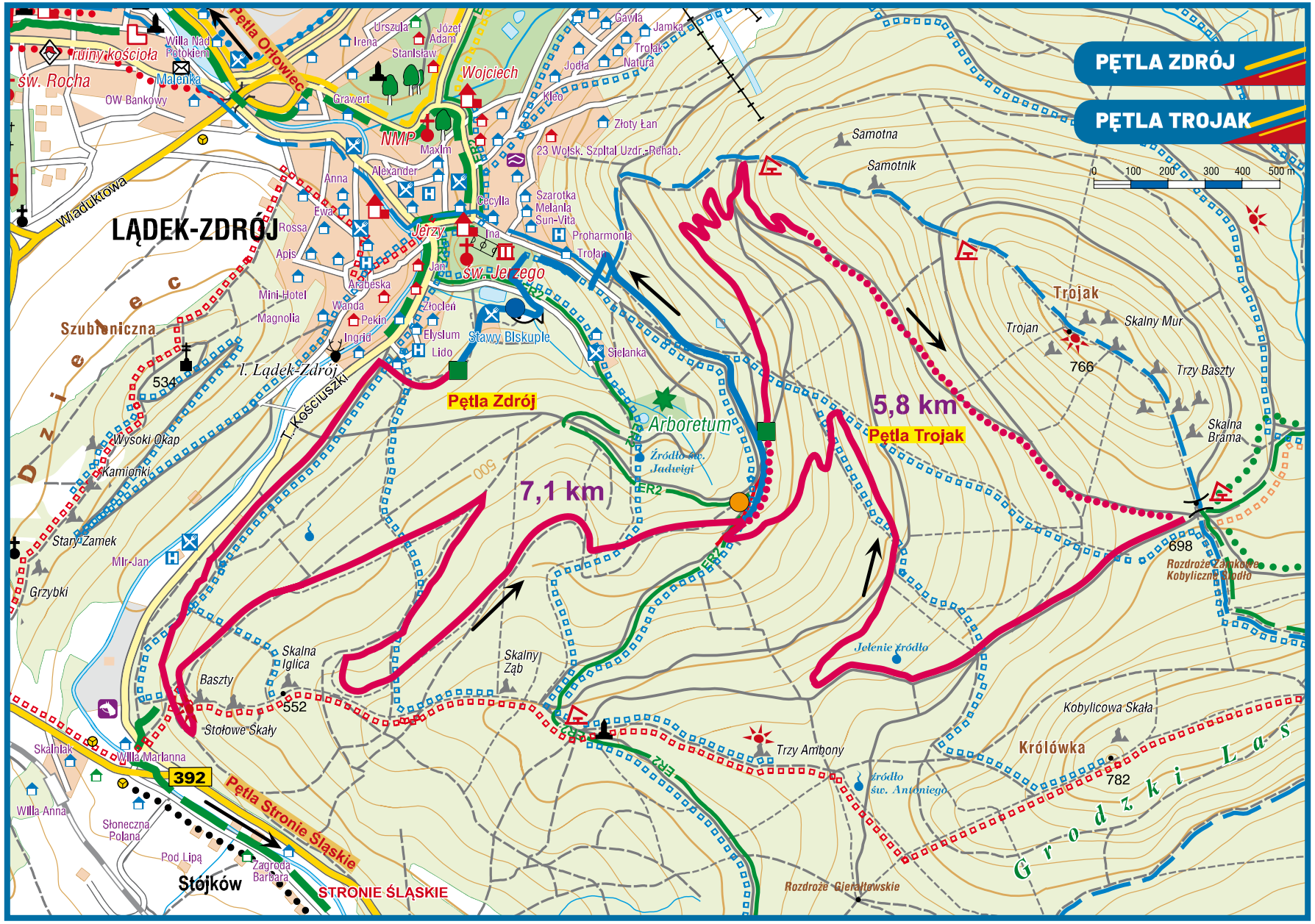
PĘTLA ZDRÓJ
PĘTLA TROJAK
0 100 200 300 400 500 m
LĄDEK-ZDRÓJ
Pętla Zdrój
7,1 km
Pętla Trojak
5,8 km
Pętla Orłowiec
Pętla Stronie Śląskie
STRONIE ŚLĄSKIE
Stójków
Arboretum
Źródło św. Jadwigi
Jelenie źródło
Źródło św. Antoniego
Rozdroże Gierałtowskie
Rozdroże Zajakowe
Kobyliczne Źródło
Trojak
Trojan
Królówka
Grodzki Las
Dziecec
Szubieniczna
Samotna
Samotnik
Skalny Mur
Trzy Baszty
Skalna Brama
Kobylicowa Skała
Trzy Ambony
Skalny Ząb
Skalna Iglica
Baszty
Stołowe Skały
Wysoki Okap
Kamionki
Stary Zamek
Grzybki
Skalniak
Willa Marianna
Willa Anna
Słoneczna Polana
Pod Lipą
Zagroda Barbara
Ruiny kościoła
św. Rocha
Willa Nad Potokiem
Malenka
OW Bankowy
Wiaduktowa
Grawert
Irena
Urszula
Józef Adam
Stanisław
Wojciech
NMP
Maxim
Alexander
Anna
Ewa
Rossa
Apis
Arabeska
Mini-Hotel
Magnolia
Wanda
Pekin
Ingrid
Złocień
Elysium
Lido
Jerzy
Ina
Jan
św. Jerzego
Stawy Biskupie
Cecylia
Szarotka
Melania
Sun-Vita
Proharmonia
Trojan
Sielanka
23 Wojsk. Szpital Uzdr.-Rehab.
Złoty Łan
Kleo
Jodła
Natura
Trojak
Jamka
Gawła
Mlr-Jan
l. Lądek-Zdrój
l. Kościuszki
ER2
ER7
500
534
552
766
698
782
392

PĘTLA STRONIE ŚLĄSKIE

PĘTLA RUDKA

0 200 500 1000 m

22,4 km

Pętla Stronie Śląskie

8,9 km

Pętla Rudka

Pętla Międzygórze

STRONIE ŚLĄSKIE

LĄDEK ZDRÓJ

Goszów

Stara Morawa

Bolesławów

Kletno

Sienna

Janowa Góra

Rudka

Janowiec

Stronie Śląskie - Wieś

Pasłecznik

Wilczyniec

Krzyżnik

Chłopek

Wapnisko

Karczmisko

Czatków

Rogóżka

Skowronia Góra

Czarna Góra

Góra Oliwna

Młynowiec

BYSTRZYCA KŁODZKA

Przełęcz pod Chłopkiem

Przełęcz Puchaczówka

Muzeum Minerałów

Dworek Gałosa

MB Królowej Polski i św. Maternusa

Wojewódzkie Centrum Psychiatrii Długoterminowej

Orlik

Hotelik Orański

Chata Andreasa

Nad Stawami

Chaty Niedźwiedzia

Villa Panorama

Villa pod Jaskinią

Kleśnicy

Pod Lipą

Świątek

Sadejówka

Śnieżnik

Wichrowe Wzgórze

Gościniec na Przełęczy

Ośrodek Narciarski Czarna Góra

Stacja Narciarska Kamienica

Browar Kamienica

Twój Sukces

Monte Neve

Sandra

Emilia

Ania

Violetta

Słoneczne Wzgórze

Skała Marianny

Gościniec pod Czeremchą

Sudna Droga

Morawa

Wojciechówka

Kosówka

Chata Sudecka

Gościniec pod Wyciągiem

Villa Czarna Góra

Willa Puchaczówka

Aparthotel Puchaczówka

Apartamenty Czarna Góra

Złote Góry

Górski

Sztolnia św. Jana

Jaskinia Kontaktowa (nieudostępniona)

wysypisko

Dom na Wzgórzu

Victor Berg

Pod Chłopkiem

Marla

M&M

Kolba

Monte Negro

Danielówka

Villa Rosa

Zajazd Oleńka

kamieniołom "Biała Marianna"

Wędrowniczek

Domek nad Janówką

Astra

Rajka

U Bartunia

Zmartwychwstania Pańskiego

U Irenki

ruiny kaplicy

dwór Marianny Orańskiej

Orlen

UMiG

Amadeus

Huta Szkła "Violetta"

Villa Elise

Jasiówka

Pod Sowią Kopą

Sowia Kopa

Canale Grande

Labirynt

Nad Rzeką

Zaplecek

Ranczo u Jana

U Darka

Nad Młynówką

Łowisko Raj Pstrąga

Leśny Jaskiniowy

An-Mar

Górski Poranek

Stawy Stara Morawa

Karczmisko

Rudzki Potok

Kleśnicki Potok

Kłodzka

Kleśnicki

Morawka

Sztolnia Nadzieja Dolny Kleśnicy

Szlak Nadzieja Dolny Kleśnicy

Szlak Kamienicki

Szlak Kłodzko

Szlak Bystrzyca Kłodzka

Szlak Pętla Międzygórzańska

Szlak Pętla Kłodzko

Szlak Pętla Bystrzycka

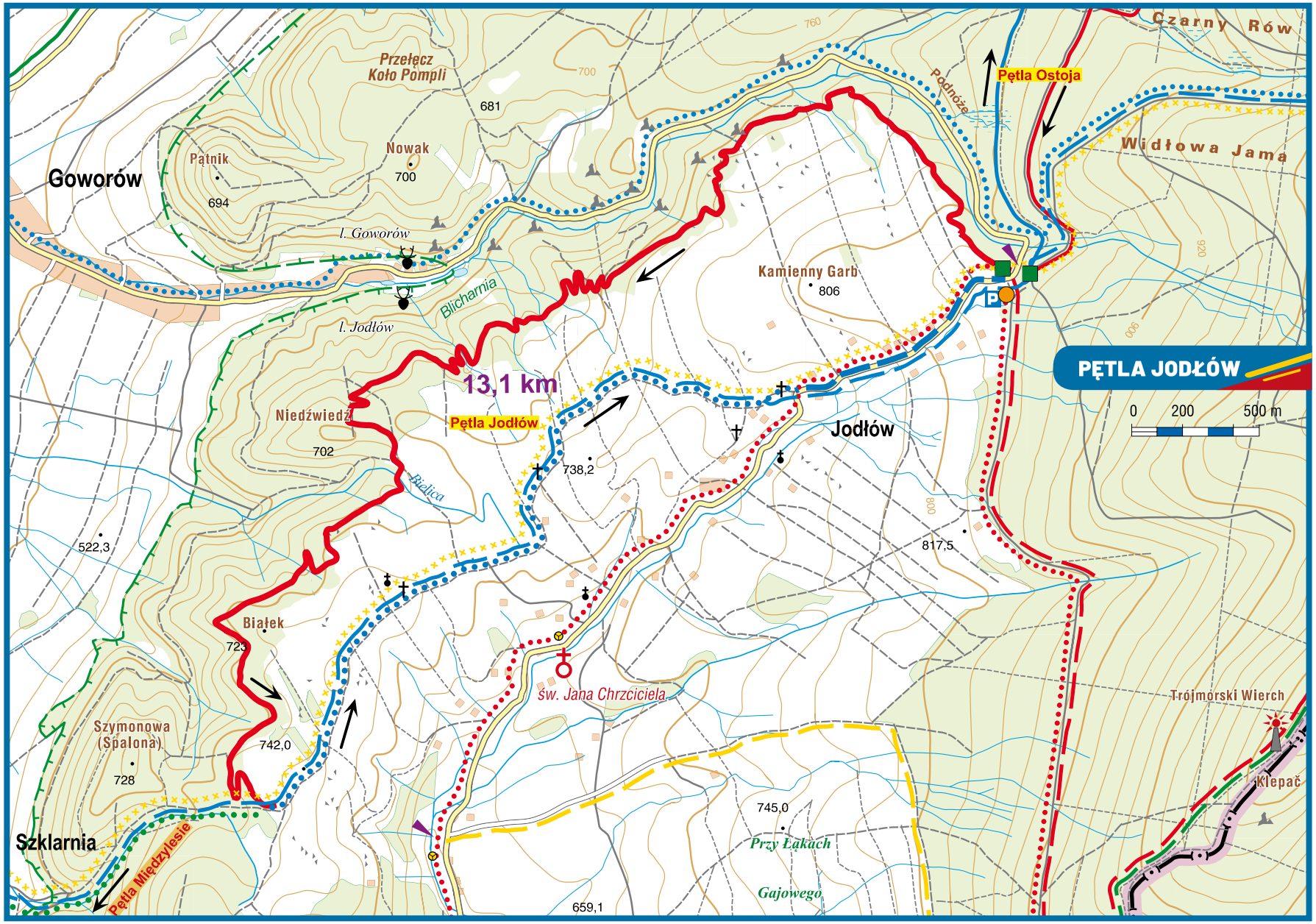
PĘTLA JODŁÓW
13,1 km
0 200 500 m
Goworów
Przełęcz Koło Pompli
681
Nowak
700
Pątnik
694
l. Goworów
l. Jodłów
Blicharnia
Kamienny Garb
806
Pętla Ostoja
Czarny Rów
Widłowa Jama
Podhóje
Pętla Jodłów
Niedźwiedź
702
738,2
Jodłów
Białica
817,5
522,3
Białek
723
św. Jana Chrzciciela
Szymonowa (Spalona)
728
742,0
Szklarnia
Pętla Międzylesie
745,0
Przy Łąkach
Gajowego
659,1
Trójmorski Wierch
Klepač

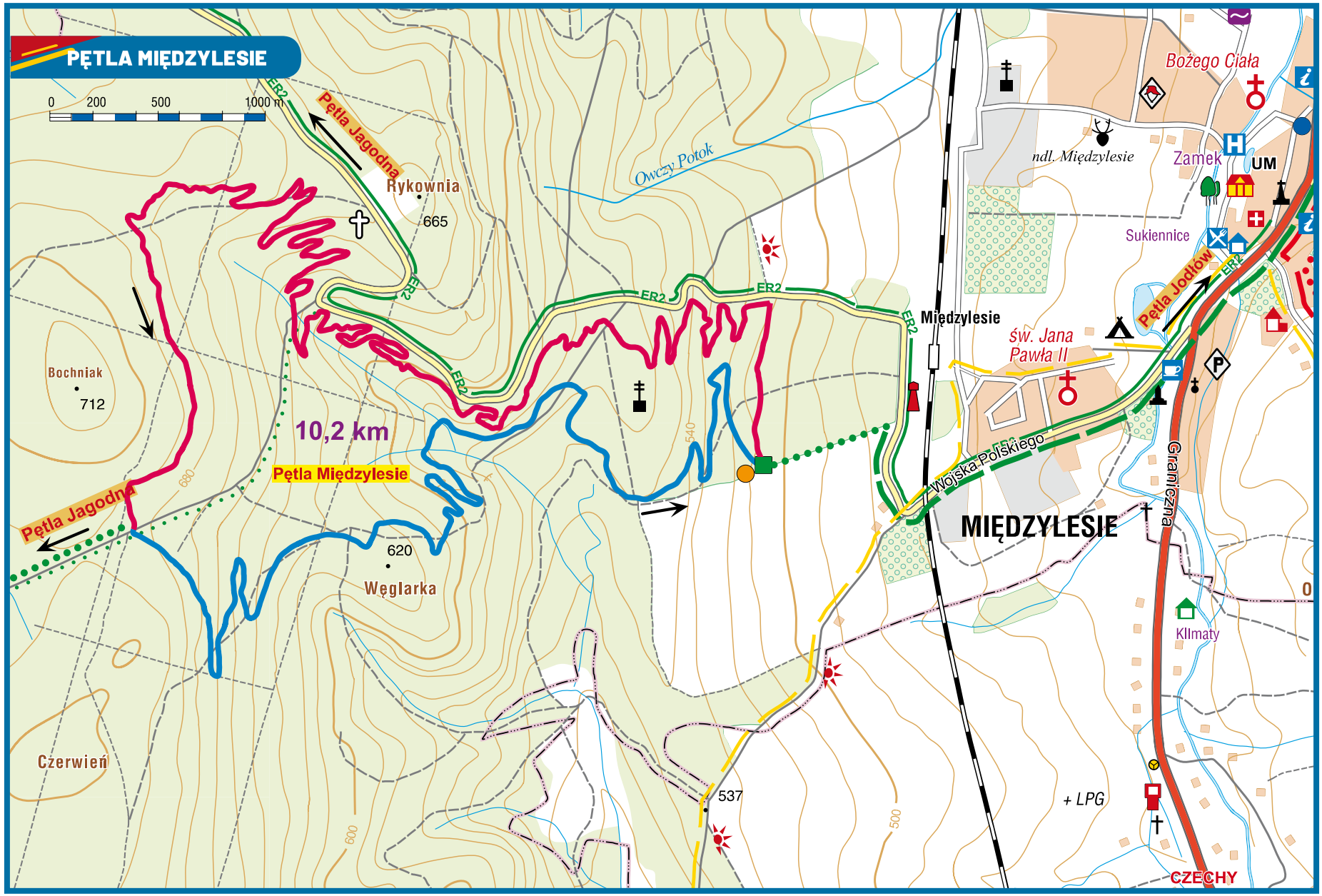
PĘTLA MIĘDZYLESIE
0 200 500 1,000 m
10,2 km
Pętla Międzylesie
Pętla Jagodna
Pętla Jagodna
Pętla Jodłów
Rykownia
665
Bochniak
712
620
Węglarka
Czerwień
537
Owczy Potok
ndl. Międzylesie
Bożego Ciała
Zamek
UM
Sukiennice
Międzylesie
św. Jana Pawła II
Wojska Polskiego
Graniczna
MIĘDZYLESIE
Klimaty
+ LPG
CZECHY
ER2
540
500
600
680

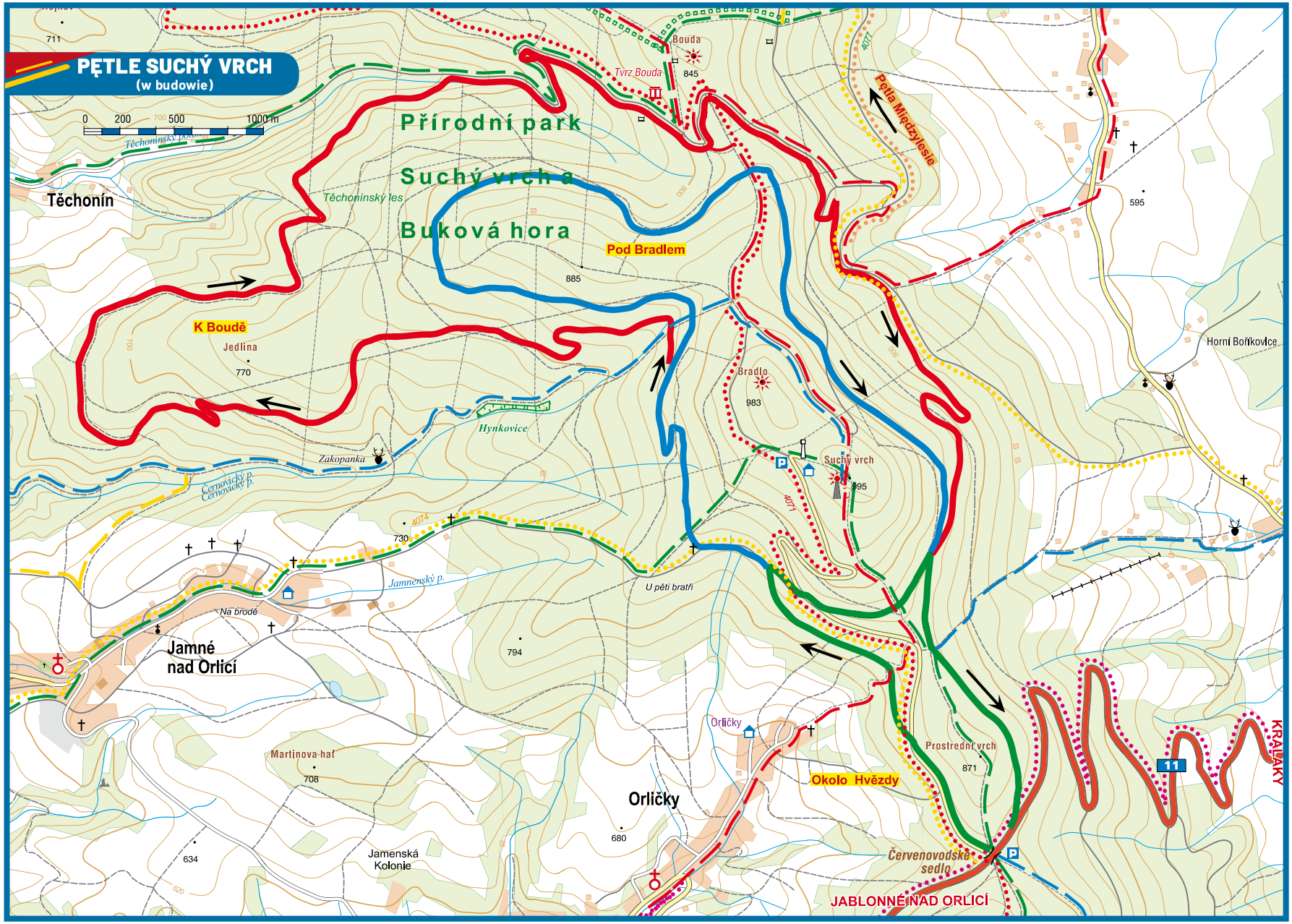
PĘTLE SUCHÝ VRCH
(w budowie)
0 200 500 1000 m
Přírodní park
Suchý vrch a
Buková hora
Těchonín
Těchonínský les
Pod Bradlem
K Boudě
Jedlina
770
885
Bouda
845
Tvrz Bouda
Pętla Międzylesie
595
Horní Boříkovice
Bradlo
983
Hynkovice
Zakopanka
Suchý vrch
995
730
U pěti bratří
Jamnenský p.
Na brodě
Jamné
nad Orlicí
794
Orličky
Martinova hať
708
Prostřední vrch
871
Okolo Hvězdy
11
KRÁLÍKY
680
634
Jamenská
Kolonie
Červenovodské
sedlo
JABLONNÉ NAD ORLICÍ

LEGENDA / LEGEND

granice gmin; granica państwa
hranice obce; státní hranice
commune boundaries; state border

droga krajowa
státní silnice
trunk road

drogi wojewódzkie; drogi lokalne
vojvodská silnice, místní komunikace
inter-regional road; local roads

droga gruntowa; droga leśna, polna; ścieżka
nezpevněná komunikace, lesní, polní cesta, stezka
dirt road, forest road, field way; path

linia kolejowa: czynna; nieczynna, stacja kolejowa
železniční trať: mimo provoz, v provozu; železniční zastávka
railway line: in operation; closed; railway station

granica rezerwatu; rezerwat
hranice přírodní rezervace; přírodní rezervace
borderline of nature reserve; nature reserve

szlaki turystyczne piesze; szlaki rowerowe
pěší turistické stezky; cyklotrasy
hiking tourist routes; bicycle tourist routes

szlaki kajakowe; szlak papieski; szlaki konne; ścieżki dydaktyczne
kajakářské trasy; papežská stezka; hypotrasy; naučná stezka
kayak route; papal route; horse trail; educational path

przystanek autobusowy; stacja paliwowa całodobowa i inna; parking; restauracja
autobusová zastávka; čerpací stanice: nonstop; ostatní ; parkoviště; restaurace
bus stop; petrol station: 24h, others; car park; restaurants

hotel; agroturystyka; inne noclegi; camping; pole namiotowe
hotel; agroturistika; ostatní ubytování; kemp; stanový kemp
hotel; agritourist farm; other accomodation; camping; camping-ground

leśniczówka; policja; straż pożarna; poczta; szpital; informacja turystyczna
hájovna; policie; hasiči; pošta; nemocnice; informační centrum
forester's lodge; police station; fire station; post office; hospital; tourist information

kościół zabytkowy; kościół; kaplica; kaplica zabytkowa; kapliczka; figura świętego
historický kostel; kostel; kaple; historická kaple; kapličkа; socha světce
historic church; church; chapel; historic chapel; shrine; statue of a saint

pałac; dwór; inny zabytek architektury; ruina; zabytek techniki
zámek; zámeček; jiná architektonická památka; zřícenina; technická památka
palace; manor house; another historic monument; ruin; monument of technology

muzeum; zamek; krzyż kamienny; pomnik; pomnik przyrody; park zabytkowy
muzeum, hrad, kamenný kříž, památník, přírodní památka, historický park
museum; castle; stone cross; monument; natural monument; historic park

przekaźnik RTV; wieża; punkt widokowy; wieża widokowa; miejsce odpoczynku
telekomunikační vysílač, věž, vyhlídka; rozhledna; odpočívadlo
telecommunication pole; tower; observation point; observation tower; resting place

grodzisko; skała; głaz narzutowy; sztolnia; kamieniołom nieczynny; wapiennik
hradiště; skála; bludný balvan; štola, zavřený lom; vápenka
settlement site; rock; erratic rock; adit; quarry out of use; lime kiln

park linowy; ośrodek jeździecki; łowisko; boisko; bunkier
lanový park, jezdecký areál, lovliště ryb, hřiště, bunkr
ropes course; horse riding center; fishery; sports ground; bunker

kort tenisowy; basen; basen kryty; kąpielisko
tenisový kurt; bazén; krytý bazén; koupaliště
tennis court; swimming-pool; indoor swimming-pool; public swimming-bath

strzelnica; atrakcja turystyczna; źródło; wyciąg narciarski
střelnice; turistická zajímavost; pramen; lyžařský vlek
shooting-range; tourist attraction; spring; ski-lift

zabudowa; tereny przemysłowe
zastavěná plocha, průmyslové plochy
built-up area, industrial area

ogródki działkowe; sady
zahrádkářská osada; sady
allotment-gardens; orchards

cmentarze; lasy
hřbitov; lesy
cemetery; forest

trasa SingleTrack
singletracková trasa
SingleTrack route

odcinek szutrowy
štěrkový úsek
rubble surface section

odcinek asfaltowy
asfaltový úsek
asphalt surface section

kierunek trasy
směr trasy
route direction; rubble surface route; asphalt surface route

dojazd szutrowy; dojazd asfaltowy
příjezd po štěrku; příjezd po asfaltu
rubble surface access road; asphalt surface access road

12,8 km

długość trasy
délka trasy
length of the route

stacja naprawcza
stanoviště na opravu kol
repair station

stacja naprawcza i stacja ładowania e-bike
stanoviště na opravu kol a dobíjecí stanice pro e-bike
e-bike repair and charging station

wiata wypoczynkowa
turistický přístřešek
resting shed

serwis rowerowy
cykloservis
bike service

punkt dostępowy
nástupní místo
access point